N

Alaunstollen

Residenz am Karlsberg-/Spielplatz

Karlstraße

Dobenaustraße

Spielplatz Burgstraße

Melanchthonstraße/Theaterböschung

Weststraße · Ziegelstraße · Karlstraße · Windmühlenstraße · Bärenstraße · Reichsstraße · Schloßberg · Syrabach · Dobenaustraße · Mylauerstraße · Gustav-Adolf-Straße · Kolmerstraße · Burgstraße · Theaterstraße · Theaterplatz · Melanchthonstraße · Vogtlandkonservatorium · Vogtlandtheater · Parkhaus

Legende

Flurstücksfläche

Grünanlage mit lfd. Nr. laut Grünanlagenverzeichnis

Stadt Plauen - Vermessung	Auszug aus der digitalen Stadtkarte - ohne örtlichen Vergleich	
Grünanlagen: lfd. Nr. 13;16;18;21;22		Maßstab 1:1.500
Blatt 2	Gemarkung:	Plauen, den
Grenzdarstellung zur Übersicht	Auftragsnummer: 15-019	11.06.2015 Unterschrift

Die Stadtkarte ist kein Bestandteil des amtlichen Liegenschaftskatasters. Vervielfältigungen (kopiert bzw. digitalisiert und EDV-gespeichert) sind nur für den eigenen Bedarf gestattet. Die Weitergabe an Dritte ist nur mit Genehmigung des Herstellers erlaubt.

Oberer Graben
Mühlberg
Rähme
Topfmarkt
Am Komturhof
Radweg am Mühlgraben
Straßberger Straße
Obere Endestraße
Untere Endestraße
Kirchstraße
Johanniskirchplatz
Schulberg
Altmarkt
Bänkegäßchen
Brauhausgäßchen
Teichgasse
Nobelstraße
Oberer Graben
Alter Teich
Rosengasse
Pfortengäßchen
Mühlgraben
Walkgasse
Mühlstraße
Bleichstraße
Böhlerstraße
Färberstraße
Topfmarkt
Johanniskirchplatz
St Johannis-Kirche
Konventgebäude
Weisbachsches Haus
Malzhaus
Teich
Kies
Sandkasten
Bühne
Baustelle
Wassersiegel 333.51 Kataster 06.07.2015

Legende

Flurstücksfläche

Grünanlage mit lfd. Nr. laut Grünanlagenverzeichnis

Stadt Plauen - Vermessung	Auszug aus der digitalen Stadtkarte - ohne örtlichen Vergleich	
Grünanlagen: lfd. Nr. 3;4;5;6		Maßstab 1:1.000
Blatt 3	Gemarkung:	Plauen, den
Grenzdarstellung zur Übersicht	Auftragsnummer: 15-019	11.06.2015 Unterschrift

Die Stadtkarte ist kein Bestandteil des amtlichen Liegenschaftskatasters. Vervielfältigungen (kopiert bzw. digitalisiert und EDV-gespeichert) sind nur für den eigenen Bedarf gestattet. Die Weitergabe an Dritte ist nur mit Genehmigung des Herstellers erlaubt.

Schloßhang

Oberer Steinweg

Neustadtplatz

Am Abfall

Am Komturhof

Topfmarkt

Rähme

Alte Elsterbrücke

Legende

Flurstücksfläche

Grünanlage mit lfd. Nr. laut Grünanlagenverzeichnis

Stadt Plauen - Vermessung	Auszug aus der digitalen Stadtkarte - ohne örtlichen Vergleich	
Grünanlagen: lfd. Nr. 2;23;24;27;29; 171 Blatt 4		Maßstab 1:1.500
	Gemarkung:	Plauen, den
Grenzdarstellung zur Übersicht	Auftragsnummer: 15-019	11.06.2015 Unterschrift

Die Stadtkarte ist kein Bestandteil des amtlichen Liegenschaftskatasters. Vervielfältigungen (kopiert bzw. digitalisiert und EDV-gespeichert) sind nur für den eigenen Bedarf gestattet. Die Weitergabe an Dritte ist nur mit Genehmigung des Herstellers erlaubt.

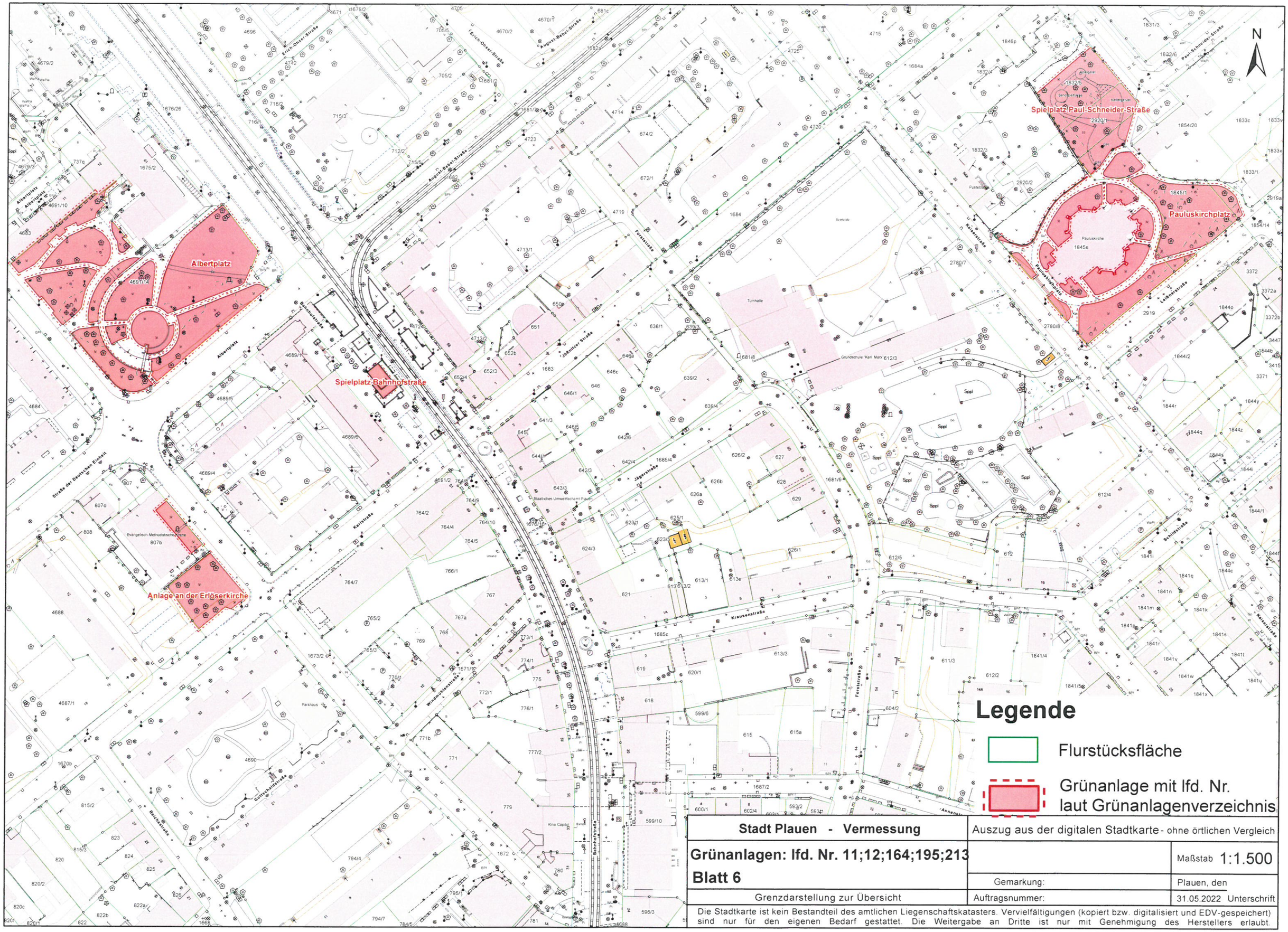

Legende

- Flurstücksfläche
- Grünanlage mit lfd. Nr. laut Grünanlagenverzeichnis

Stadt Plauen - Vermessung	Auszug aus der digitalen Stadtkarte - ohne örtlichen Vergleich
Grünanlagen: lfd. Nr. 11;12;164;195;213	Maßstab 1:1.500
Blatt 6	Gemarkung: Plauen, den
Grenzdarstellung zur Übersicht	Auftragsnummer: 31.05.2022 Unterschrift

Die Stadtkarte ist kein Bestandteil des amtlichen Liegenschaftskatasters. Vervielfältigungen (kopiert bzw. digitalisiert und EDV-gespeichert) sind nur für den eigenen Bedarf gestattet. Die Weitergabe an Dritte ist nur mit Genehmigung des Herstellers erlaubt.

Hempelscher Garten

Generationenpark Kreative Elsteraue

Fabrikstraße/Ecke Böhlerstraße

Stadtbad

Hofwiesenstraße

Dürerstraße

Böhlerstraße

Fabrikstraße

Holbeinstraße

Gasselbrücke

Pfaffendorfstraße

Trutzschlerstraße

Turnstraße

Hofer Straße

Wiesenstraße

Fäberstraße

Pfortenstraße

Schwarzer Steig

Schwarzer Steig

Parkhaus

Stadtbad Plauen

Komturhof

Syrastraße

Neustadtplatz

An Elsteraner

An der Meisterei

Landeskirchliche Gemeinschaften

Legende

Flurstücksfläche

Grünanlage mit lfd. Nr.
laut Grünanlagenverzeichnis

Stadt Plauen - Vermessung	Auszug aus der digitalen Stadtkarte - ohne örtlichen Vergleich
Grünanlagen: lfd. Nr. 25;26;197;201	Maßstab 1:1.500
Blatt 8	Gemarkung: Plauen, den
Grenzdarstellung zur Übersicht	Auftragsnummer: 31.05.2022 Unterschrift

Die Stadtkarte ist kein Bestandteil des amtlichen Liegenschaftskatasters. Vervielfältigungen (kopiert bzw. digitalisiert und EDV-gespeichert) sind nur für den eigenen Bedarf gestattet. Die Weitergabe an Dritte ist nur mit Genehmigung des Herstellers erlaubt.

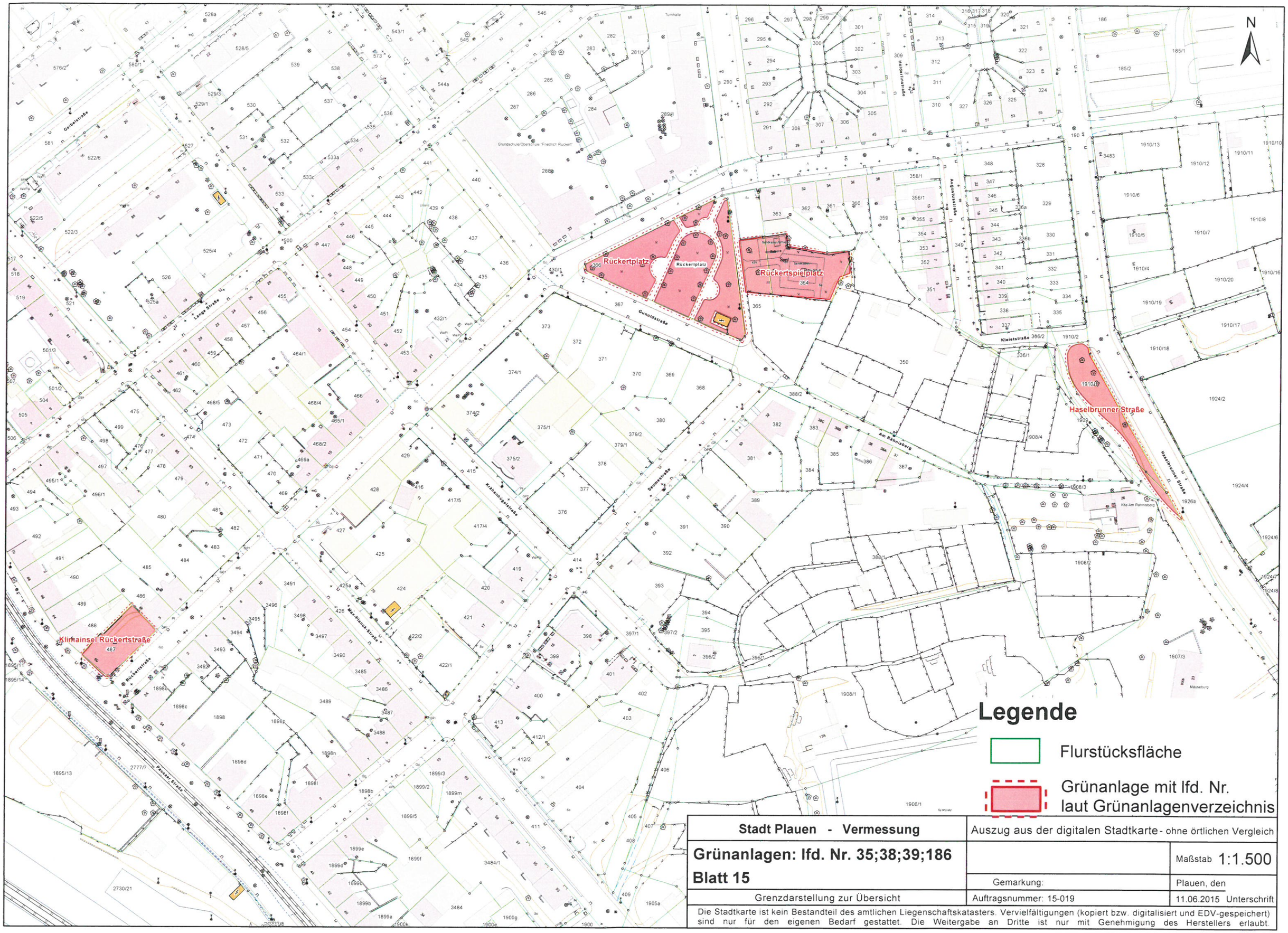

Stadt Plauen - Vermessung	Auszug aus der digitalen Stadtkarte - ohne örtlichen Vergleich	
Grünanlagen: lfd. Nr. 35;38;39;186		Maßstab 1:1.500
Blatt 15	Gemarkung:	Plauen, den
Grenzdarstellung zur Übersicht	Auftragsnummer: 15-019	11.06.2015 Unterschrift

Die Stadtkarte ist kein Bestandteil des amtlichen Liegenschaftskatasters. Vervielfältigungen (kopiert bzw. digitalisiert und EDV-gespeichert) sind nur für den eigenen Bedarf gestattet. Die Weitergabe an Dritte ist nur mit Genehmigung des Herstellers erlaubt.

Spielplatz Siedlerstraße

Ausgleichsfläche Stiller Grund

Weg am Ochsenhübel

Siedlerstraße

Kleingartenanlage Sonneneck

Pietzschebach

Teich

Reußenländer Straße

Jocketaer Straße

Rosenbaegstraße

Am Stillen Grund

N

Legende

Flurstücksfläche

Grünanlage mit lfd. Nr. laut Grünanlagenverzeichnis

Stadt Plauen - Vermessung	Auszug aus der digitalen Stadtkarte - ohne örtlichen Vergleich	
Grünanlagen: lfd. Nr. 41;44		Maßstab 1:1.000
Blatt 17	Gemarkung:	Plauen, den
Grenzdarstellung zur Übersicht	Auftragsnummer: 15-019	11.06.2015 Unterschrift

Die Stadtkarte ist kein Bestandteil des amtlichen Liegenschaftskatasters. Vervielfältigungen (kopiert bzw. digitalisiert und EDV-gespeichert) sind nur für den eigenen Bedarf gestattet. Die Weitergabe an Dritte ist nur mit Genehmigung des Herstellers erlaubt.

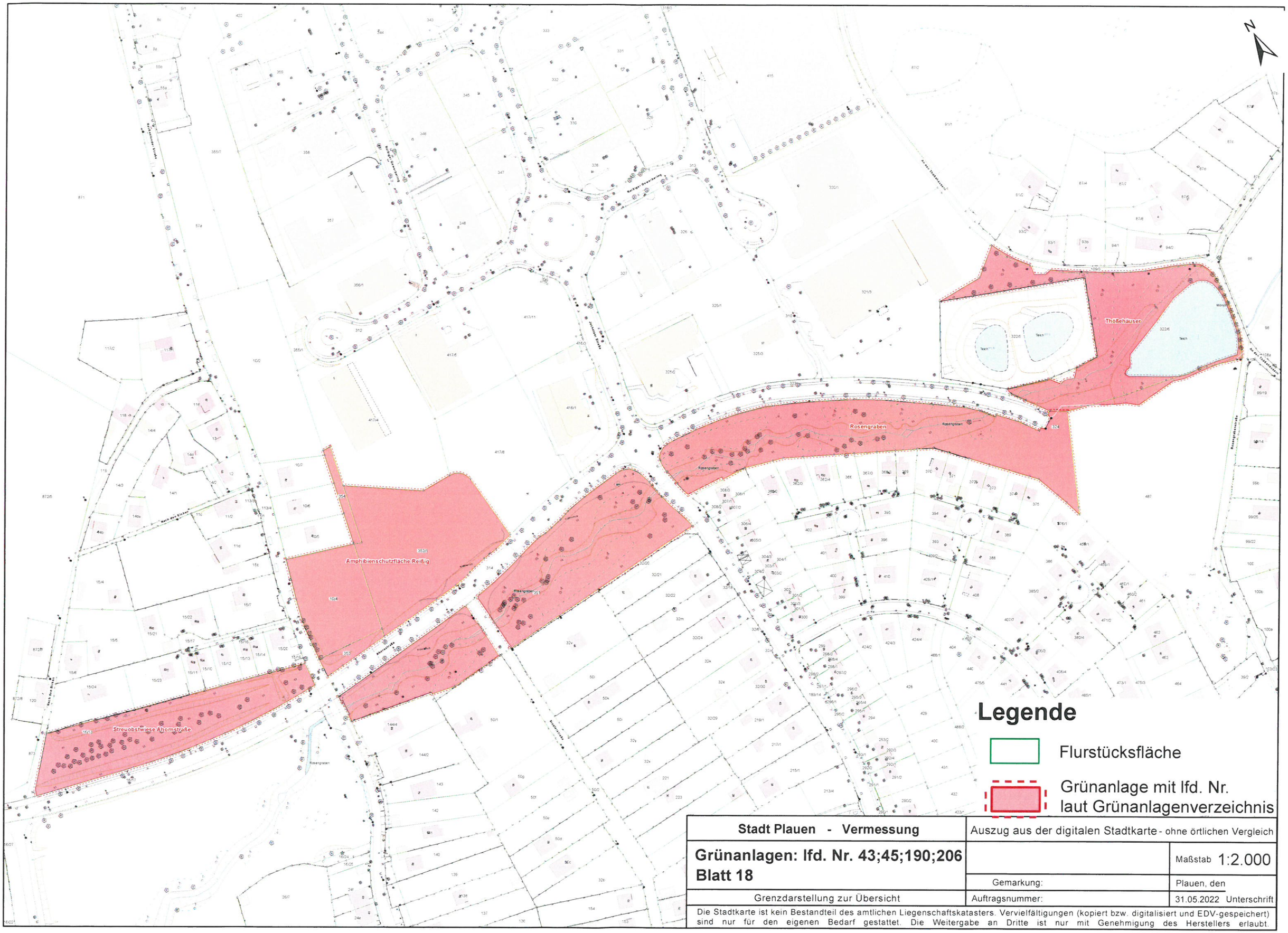

Legende

Flurstücksfläche

Grünanlage mit lfd. Nr. laut Grünanlagenverzeichnis

Stadt Plauen - Vermessung	Auszug aus der digitalen Stadtkarte - ohne örtlichen Vergleich	
Grünanlagen: lfd. Nr. 43;45;190;206 Blatt 18		Maßstab 1:2.000
	Gemarkung:	Plauen, den
Grenzdarstellung zur Übersicht	Auftragsnummer:	31.05.2022 Unterschrift

Die Stadtkarte ist kein Bestandteil des amtlichen Liegenschaftskatasters. Vervielfältigungen (kopiert bzw. digitalisiert und EDV-gespeichert) sind nur für den eigenen Bedarf gestattet. Die Weitergabe an Dritte ist nur mit Genehmigung des Herstellers erlaubt.

Preißelpohl / Spielplatz

Legende

Flurstücksfläche

Grünanlage mit lfd. Nr. laut Grünanlagenverzeichnis

Stadt Plauen - Vermessung	Auszug aus der digitalen Stadtkarte - ohne örtlichen Vergleich	
Grünanlagen: lfd. Nr. 47 **Blatt 22**		Maßstab 1:2.000
	Gemarkung:	Plauen, den
Grenzdarstellung zur Übersicht	Auftragsnummer:	31.05.2022 Unterschrift

Die Stadtkarte ist kein Bestandteil des amtlichen Liegenschaftskatasters. Vervielfältigungen (kopiert bzw. digitalisiert und EDV-gespeichert) sind nur für den eigenen Bedarf gestattet. Die Weitergabe an Dritte ist nur mit Genehmigung des Herstellers erlaubt.

Gemeindezentrum Jößnitz

Park mit Schloßhang

Eichenhain an der Kirche

Kriegerdenkmal

Legende

Flurstücksfläche

Grünanlage mit lfd. Nr. laut Grünanlagenverzeichnis

Stadt Plauen - Vermessung	Auszug aus der digitalen Stadtkarte - ohne örtlichen Vergleich	
Grünanlagen: lfd. Nr. 51;55;185;204 Blatt 23		Maßstab 1:2.000
	Gemarkung:	Plauen, den
Grenzdarstellung zur Übersicht	Auftragsnummer:	31.05.2022 Unterschrift

Die Stadtkarte ist kein Bestandteil des amtlichen Liegenschaftskatasters. Vervielfältigungen (kopiert bzw. digitalisiert und EDV-gespeichert) sind nur für den eigenen Bedarf gestattet. Die Weitergabe an Dritte ist nur mit Genehmigung des Herstellers erlaubt.

Spielplatz an der Schule

Bahnhaus mit Kiesberg

Grundschule Jößnitz

Friedrich-Schiller-Straße

Riedelstraße

Plauensche Straße

Bahnhofstraße

Goethestraße

Gerhart-Hauptmann-Straße

Talstraße

Reißiger Straße

Am Bahnhaus

Bahnhof

N

Legende

Flurstücksfläche

Grünanlage mit lfd. Nr. laut Grünanlagenverzeichnis

Stadt Plauen - Vermessung	Auszug aus der digitalen Stadtkarte - ohne örtlichen Vergleich	
Grünanlagen: lfd. Nr. 56;180		Maßstab 1:1.000
Blatt 24	Gemarkung:	Plauen, den
Grenzdarstellung zur Übersicht	Auftragsnummer:	31.05.2022 Unterschrift

Die Stadtkarte ist kein Bestandteil des amtlichen Liegenschaftskatasters. Vervielfältigungen (kopiert bzw. digitalisiert und EDV-gespeichert) sind nur für den eigenen Bedarf gestattet. Die Weitergabe an Dritte ist nur mit Genehmigung des Herstellers erlaubt.

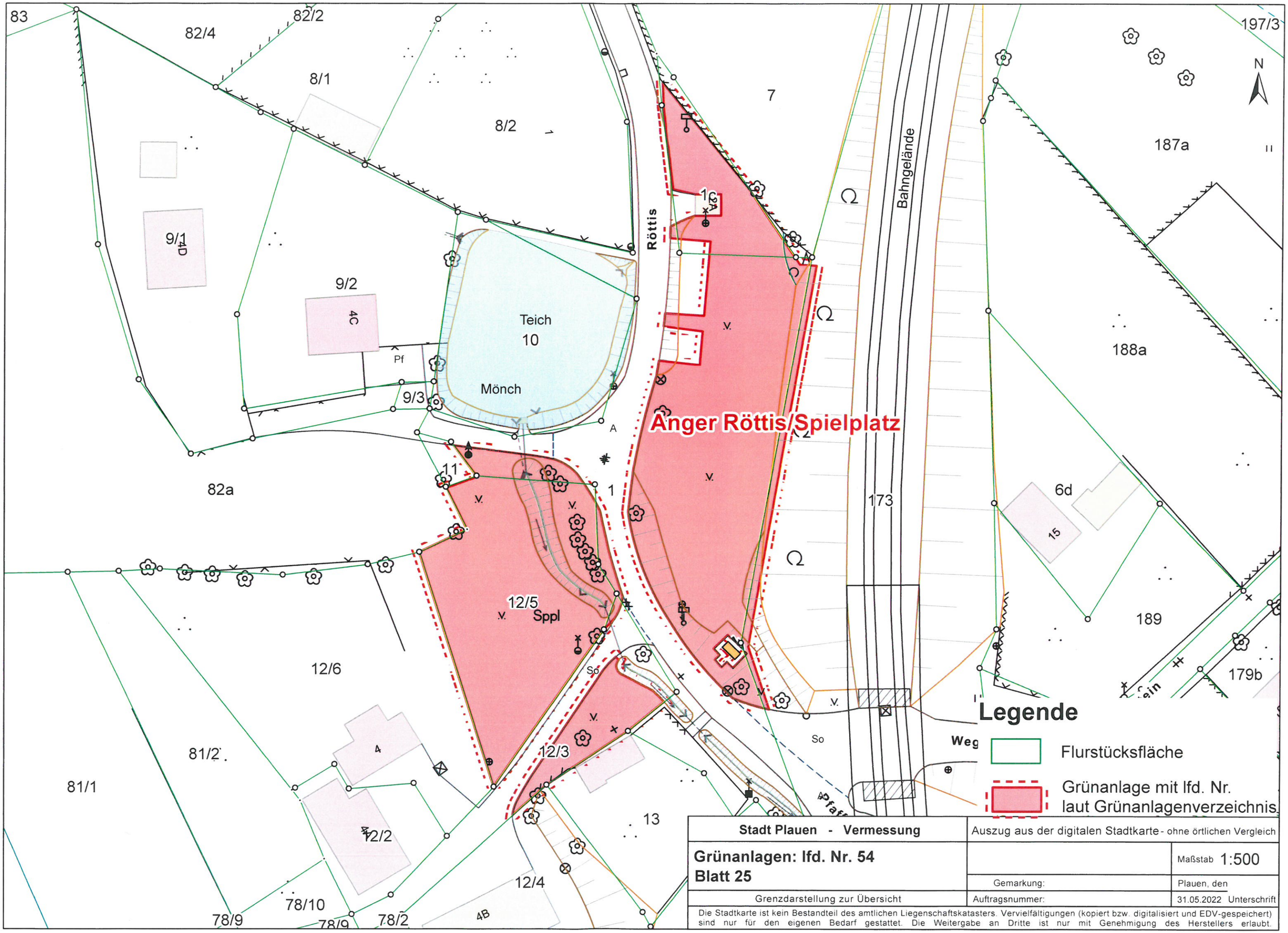

Anger Röttis/Spielplatz
Röttis
Bahngelände
Teich
10
Mönch
Sppl
Legende
Flurstücksfläche
Grünanlage mit lfd. Nr.
laut Grünanlagenverzeichnis
Stadt Plauen - Vermessung
Auszug aus der digitalen Stadtkarte - ohne örtlichen Vergleich
Grünanlagen: lfd. Nr. 54
Blatt 25
Maßstab 1:500
Gemarkung:
Plauen, den
Grenzdarstellung zur Übersicht
Auftragsnummer:
31.05.2022 Unterschrift
Die Stadtkarte ist kein Bestandteil des amtlichen Liegenschaftskatasters. Vervielfältigungen (kopiert bzw. digitalisiert und EDV-gespeichert) sind nur für den eigenen Bedarf gestattet. Die Weitergabe an Dritte ist nur mit Genehmigung des Herstellers erlaubt.

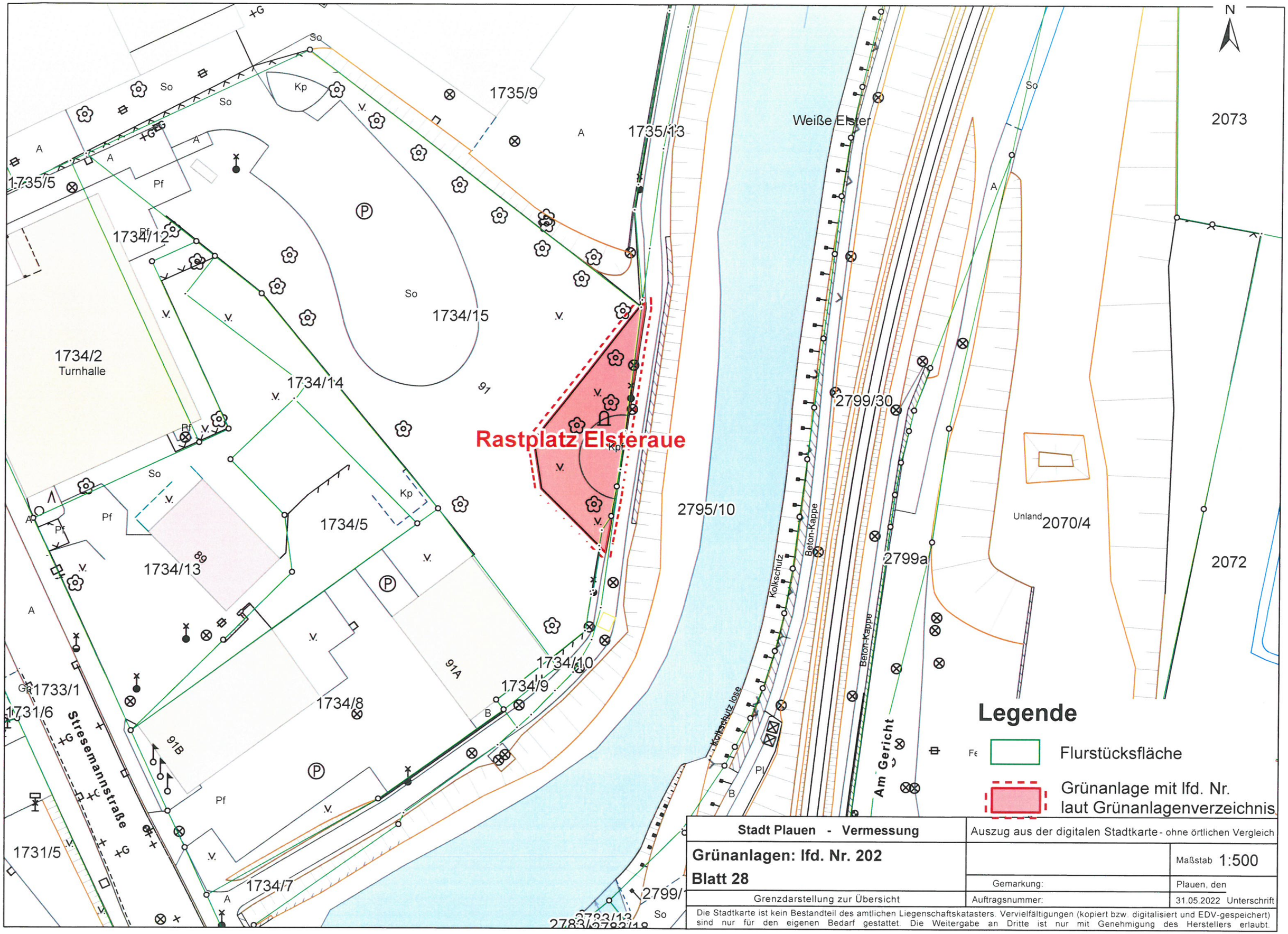

Stadt Plauen - Vermessung	Auszug aus der digitalen Stadtkarte - ohne örtlichen Vergleich	
Grünanlagen: lfd. Nr. 202		Maßstab 1:500
Blatt 28	Gemarkung:	Plauen, den
Grenzdarstellung zur Übersicht	Auftragsnummer:	31.05.2022 Unterschrift

Die Stadtkarte ist kein Bestandteil des amtlichen Liegenschaftskatasters. Vervielfältigungen (kopiert bzw. digitalisiert und EDV-gespeichert) sind nur für den eigenen Bedarf gestattet. Die Weitergabe an Dritte ist nur mit Genehmigung des Herstellers erlaubt.

Spielplatz Burgweg

Kriegerdenkmal Friesenweg

Friesenweg

Burgweg

Möschwitzer Straße

Langenberggasse

Friesenbach

Teich

OWT

Legende

Flurstücksfläche

Grünanlage mit lfd. Nr. laut Grünanlagenverzeichnis

Stadt Plauen - Vermessung	Auszug aus der digitalen Stadtkarte - ohne örtlichen Vergleich	
Grünanlagen: lfd. Nr. 64;200 Blatt 30		Maßstab 1:750
	Gemarkung:	Plauen, den
Grenzdarstellung zur Übersicht	Auftragsnummer:	31.05.2022 Unterschrift

Die Stadtkarte ist kein Bestandteil des amtlichen Liegenschaftskatasters. Vervielfältigungen (kopiert bzw. digitalisiert und EDV-gespeichert) sind nur für den eigenen Bedarf gestattet. Die Weitergabe an Dritte ist nur mit Genehmigung des Herstellers erlaubt.

Am Ärztehaus Chrieschwitz

Neu Chrieschwitz

Lindenhain am Neumarkt

Legende

Flurstücksfläche

Grünanlage mit lfd. Nr. laut Grünanlagenverzeichnis

Stadt Plauen - Vermessung	Auszug aus der digitalen Stadtkarte - ohne örtlichen Vergleich	
Grünanlagen: lfd. Nr. 68;214;215		Maßstab 1:1.000
Blatt 34	Gemarkung:	Plauen, den
Grenzdarstellung zur Übersicht	Auftragsnummer: 15-019	11.06.2015 Unterschrift

Die Stadtkarte ist kein Bestandteil des amtlichen Liegenschaftskatasters. Vervielfältigungen (kopiert bzw. digitalisiert und EDV-gespeichert) sind nur für den eigenen Bedarf gestattet. Die Weitergabe an Dritte ist nur mit Genehmigung des Herstellers erlaubt.

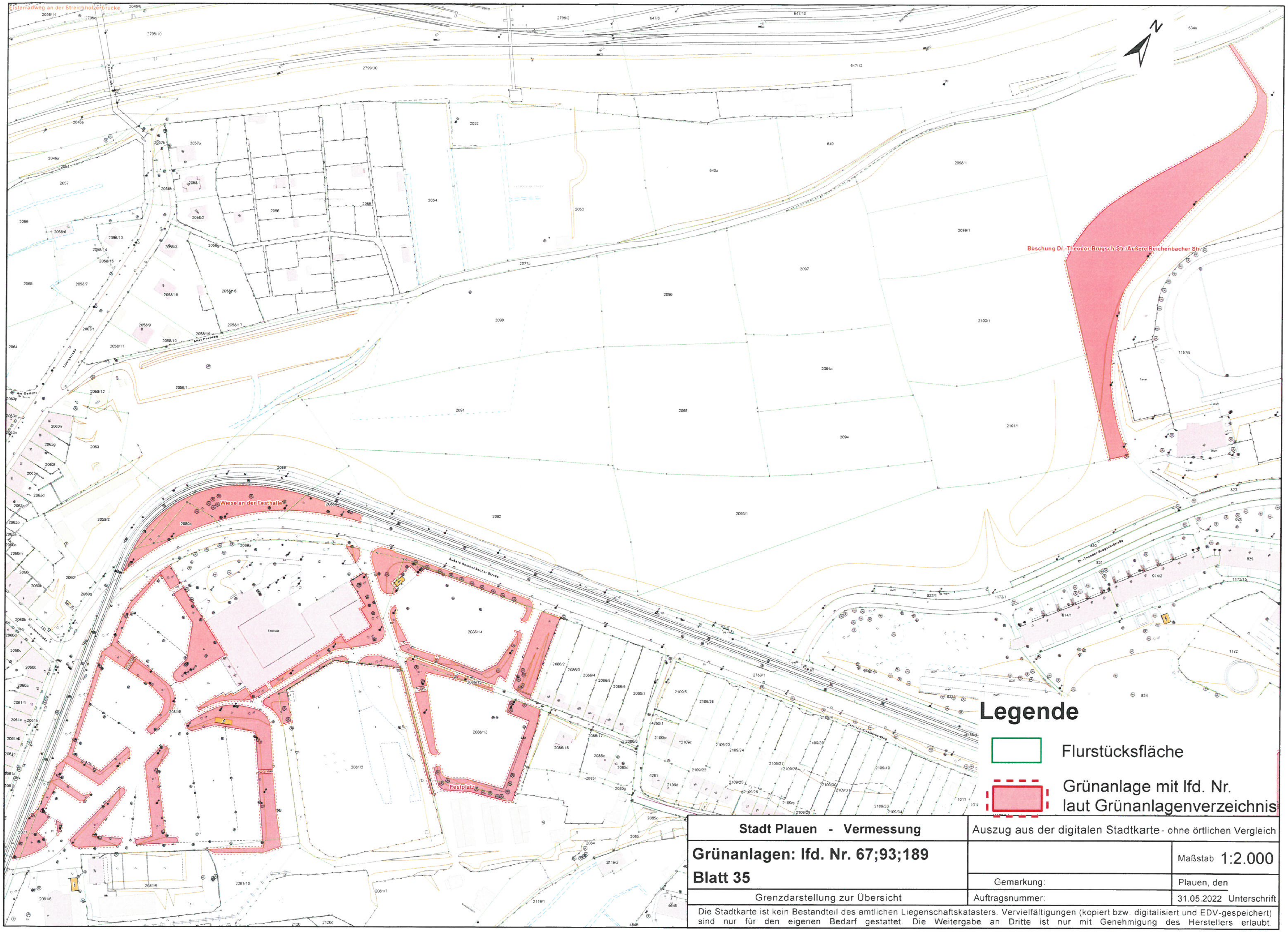

Legende

- Flurstücksfläche
- Grünanlage mit lfd. Nr. laut Grünanlagenverzeichnis

Stadt Plauen - Vermessung	Auszug aus der digitalen Stadtkarte - ohne örtlichen Vergleich	
Grünanlagen: lfd. Nr. 67;93;189		Maßstab 1:2.000
Blatt 35	Gemarkung:	Plauen, den
Grenzdarstellung zur Übersicht	Auftragsnummer:	31.05.2022 Unterschrift

Die Stadtkarte ist kein Bestandteil des amtlichen Liegenschaftskatasters. Vervielfältigungen (kopiert bzw. digitalisiert und EDV-gespeichert) sind nur für den eigenen Bedarf gestattet. Die Weitergabe an Dritte ist nur mit Genehmigung des Herstellers erlaubt.

N

Gewerbegebiet Neuensalz Sud

Legende

Flurstücksfläche

Grünanlage mit lfd. Nr.
laut Grünanlagenverzeichnis

Stadt Plauen - Vermessung	Auszug aus der digitalen Stadtkarte - ohne örtlichen Vergleich	
Grünanlagen: lfd. Nr. 80		Maßstab 1:2.000
Blatt 38	Gemarkung:	Plauen, den
Grenzdarstellung zur Übersicht	Auftragsnummer: 15-019	11.06.2015 Unterschrift

Die Stadtkarte ist kein Bestandteil des amtlichen Liegenschaftskatasters. Vervielfältigungen (kopiert bzw. digitalisiert und EDV-gespeichert) sind nur für den eigenen Bedarf gestattet. Die Weitergabe an Dritte ist nur mit Genehmigung des Herstellers erlaubt.

Spielplatz Großfriesen

Denkmal am Windberg

Falkensteiner Landstraße
Zum Kalten Frosch
Heltefer Blick
Windberg
Windbergweg
Krümmer Weg
Theumaer Weg

Legende

Flurstücksfläche

Grünanlage mit lfd. Nr. laut Grünanlagenverzeichnis

Stadt Plauen - Vermessung	Auszug aus der digitalen Stadtkarte - ohne örtlichen Vergleich	
Grünanlagen: lfd. Nr. 77;78		Maßstab 1:1.000
Blatt 39	Gemarkung:	Plauen, den
Grenzdarstellung zur Übersicht	Auftragsnummer: 15-019	11.06.2015 Unterschrift

Die Stadtkarte ist kein Bestandteil des amtlichen Liegenschaftskatasters. Vervielfältigungen (kopiert bzw. digitalisiert und EDV-gespeichert) sind nur für den eigenen Bedarf gestattet. Die Weitergabe an Dritte ist nur mit Genehmigung des Herstellers erlaubt.

Spielplatz Rotdornweg
433

Zur Schaftränke
245/2
Teich

Legende

Flurstücksfläche

Grünanlage mit lfd. Nr.
laut Grünanlagenverzeichnis

Stadt Plauen - Vermessung	Auszug aus der digitalen Stadtkarte - ohne örtlichen Vergleich	
Grünanlagen: lfd. Nr. 88;90		Maßstab 1:1.500
Blatt 42	Gemarkung:	Plauen, den
Grenzdarstellung zur Übersicht	Auftragsnummer: 15-019	11.06.2015 Unterschrift

Die Stadtkarte ist kein Bestandteil des amtlichen Liegenschaftskatasters. Vervielfältigungen (kopiert bzw. digitalisiert und EDV-gespeichert) sind nur für den eigenen Bedarf gestattet. Die Weitergabe an Dritte ist nur mit Genehmigung des Herstellers erlaubt.

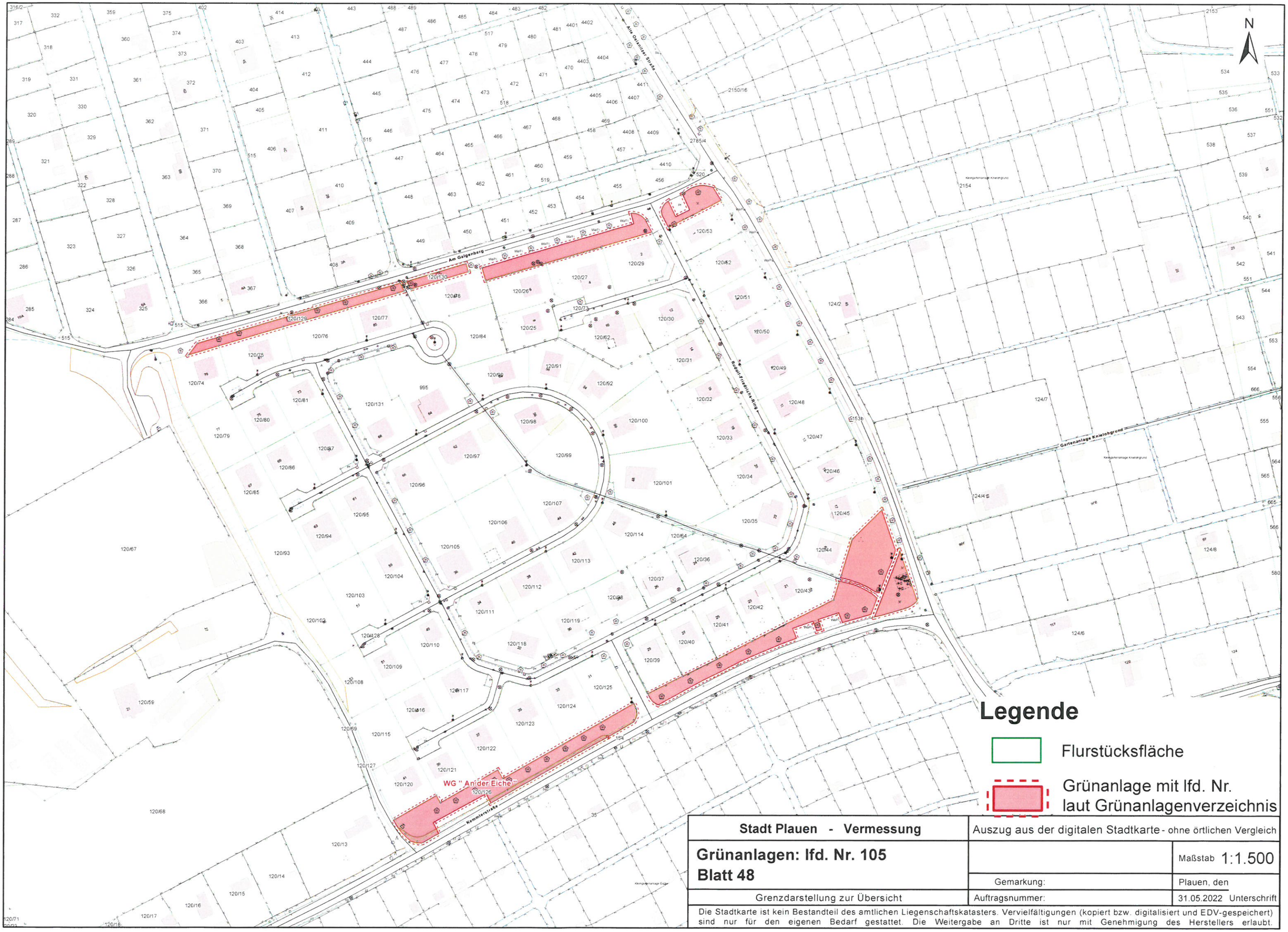

Stadt Plauen - Vermessung	Auszug aus der digitalen Stadtkarte - ohne örtlichen Vergleich	
Grünanlagen: lfd. Nr. 105 **Blatt 48**		Maßstab 1:1.500
	Gemarkung:	Plauen, den
Grenzdarstellung zur Übersicht	Auftragsnummer:	31.05.2022 Unterschrift

Die Stadtkarte ist kein Bestandteil des amtlichen Liegenschaftskatasters. Vervielfältigungen (kopiert bzw. digitalisiert und EDV-gespeichert) sind nur für den eigenen Bedarf gestattet. Die Weitergabe an Dritte ist nur mit Genehmigung des Herstellers erlaubt.

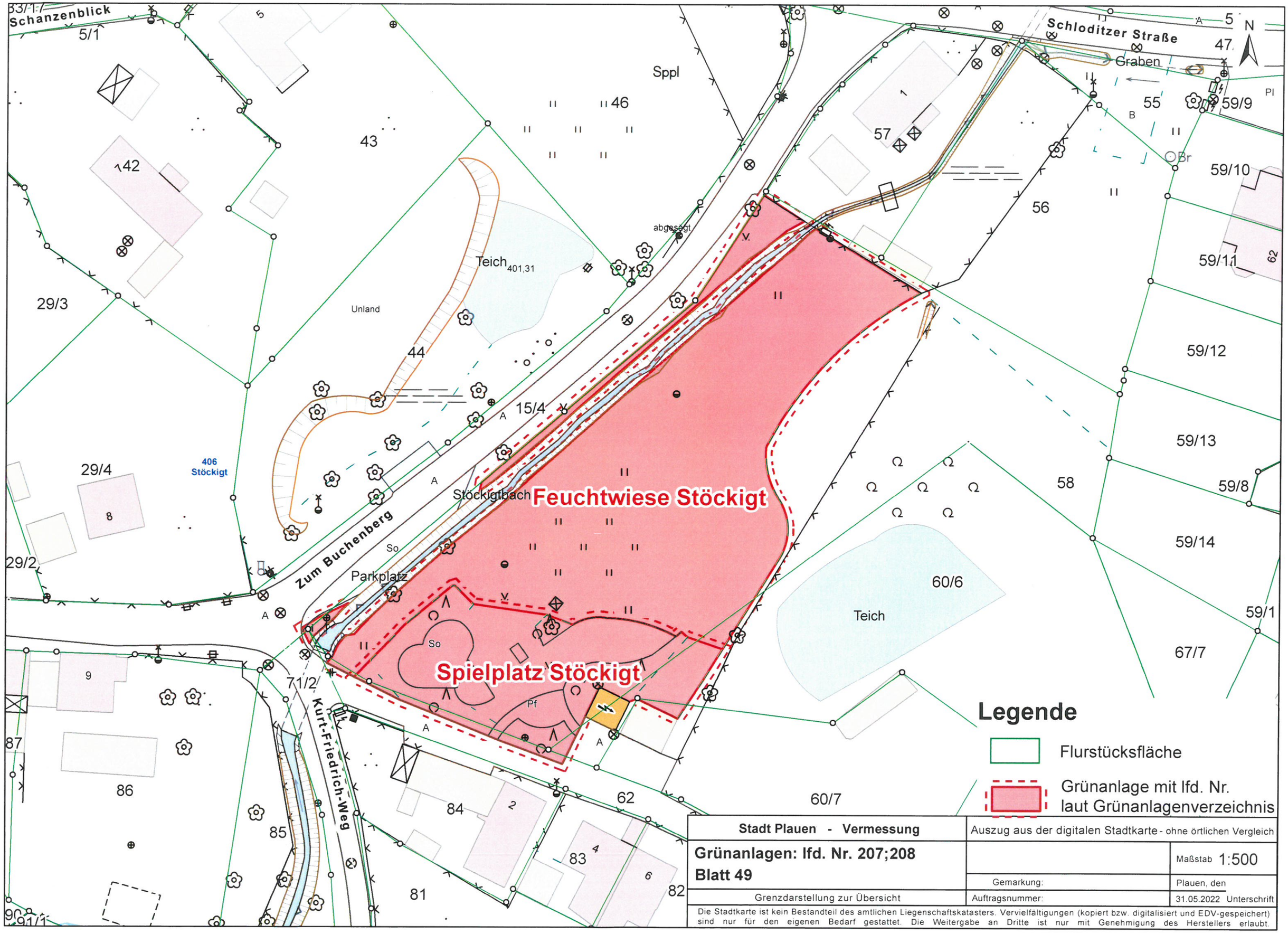
Schanzenblick
Schloditzer Straße
Graben
Sppl
Teich
Unland
Stöckigtbach
Zum Buchenberg
Parkplatz
Kurt-Friedrich-Weg
406 Stöckigt
Feuchtwiese Stöckigt
Spielplatz Stöckigt
Teich
Legende
Flurstücksfläche
Grünanlage mit lfd. Nr. laut Grünanlagenverzeichnis
Stadt Plauen - Vermessung
Auszug aus der digitalen Stadtkarte - ohne örtlichen Vergleich
Grünanlagen: lfd. Nr. 207;208
Blatt 49
Maßstab 1:500
Gemarkung:
Plauen, den
Grenzdarstellung zur Übersicht
Auftragsnummer:
31.05.2022 Unterschrift
Die Stadtkarte ist kein Bestandteil des amtlichen Liegenschaftskatasters. Vervielfältigungen (kopiert bzw. digitalisiert und EDV-gespeichert) sind nur für den eigenen Bedarf gestattet. Die Weitergabe an Dritte ist nur mit Genehmigung des Herstellers erlaubt.

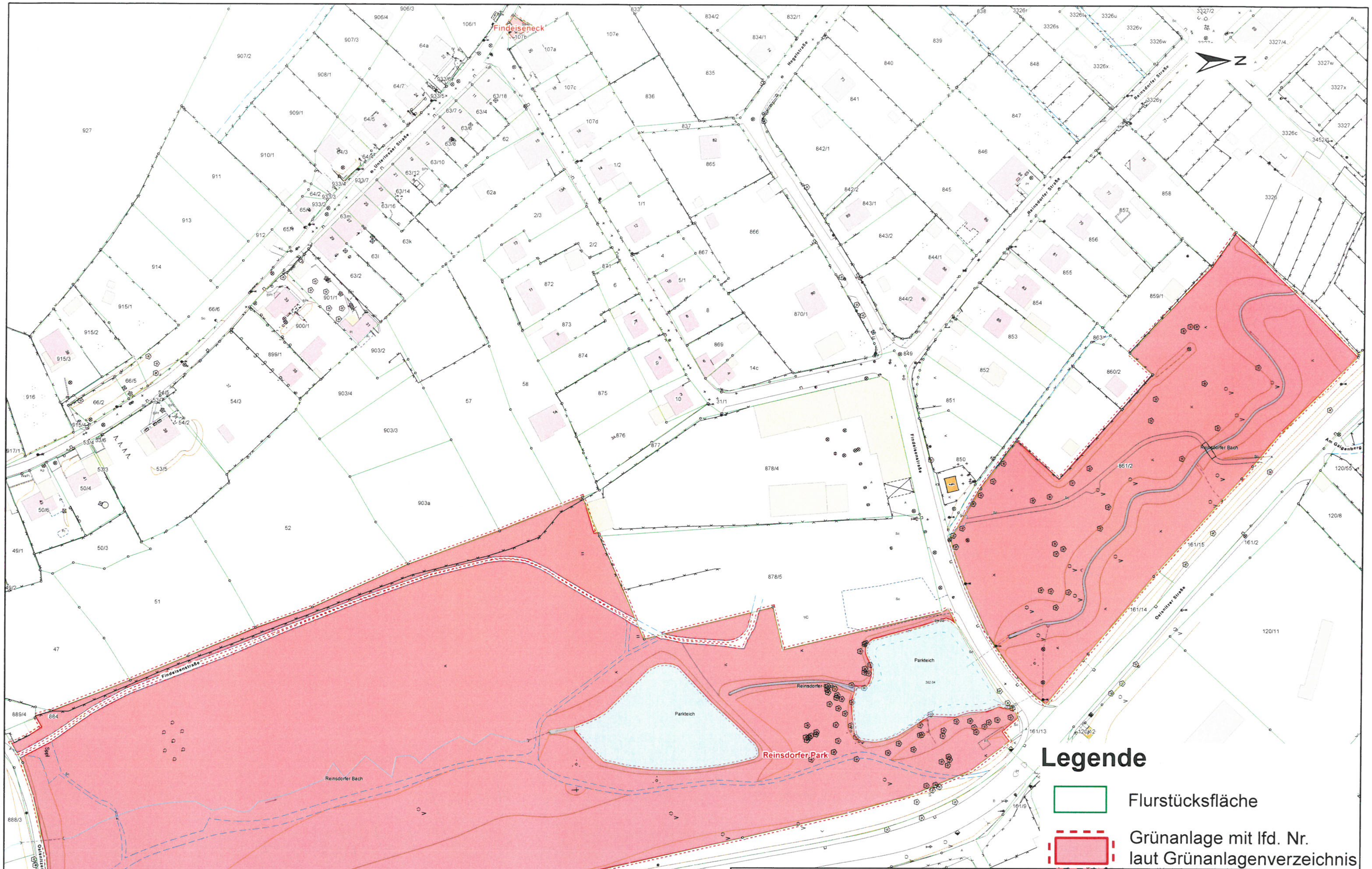

Stadt Plauen - Vermessung	Auszug aus der digitalen Stadtkarte - ohne örtlichen Vergleich	
Grünanlagen: lfd. Nr. 104;199 **Blatt 51**		Maßstab 1:1.500
	Gemarkung:	Plauen, den
Grenzdarstellung zur Übersicht	Auftragsnummer:	31.05.2022 Unterschrift

Die Stadtkarte ist kein Bestandteil des amtlichen Liegenschaftskatasters. Vervielfältigungen (kopiert bzw. digitalisiert und EDV-gespeichert) sind nur für den eigenen Bedarf gestattet. Die Weitergabe an Dritte ist nur mit Genehmigung des Herstellers erlaubt.

N

Kriegerdenkmal/Taltitzer Straße

Ausgleichsfläche Meßbach Dorfstraße

Dorfteich Meßbach

Bushaltestelle Meßbach

Spielplatz Meßbach

Legende

Flurstücksfläche

Grünanlage mit lfd. Nr. laut Grünanlagenverzeichnis

Stadt Plauen - Vermessung	Auszug aus der digitalen Stadtkarte - ohne örtlichen Vergleich	
Grünanlagen: lfd. Nr. 95;96;97;98;203 Blatt 54		Maßstab 1:2.000
	Gemarkung:	Plauen, den
Grenzdarstellung zur Übersicht	Auftragsnummer:	31.05.2022 Unterschrift

Die Stadtkarte ist kein Bestandteil des amtlichen Liegenschaftskatasters. Vervielfältigungen (kopiert bzw. digitalisiert und EDV-gespeichert) sind nur für den eigenen Bedarf gestattet. Die Weitergabe an Dritte ist nur mit Genehmigung des Herstellers erlaubt.

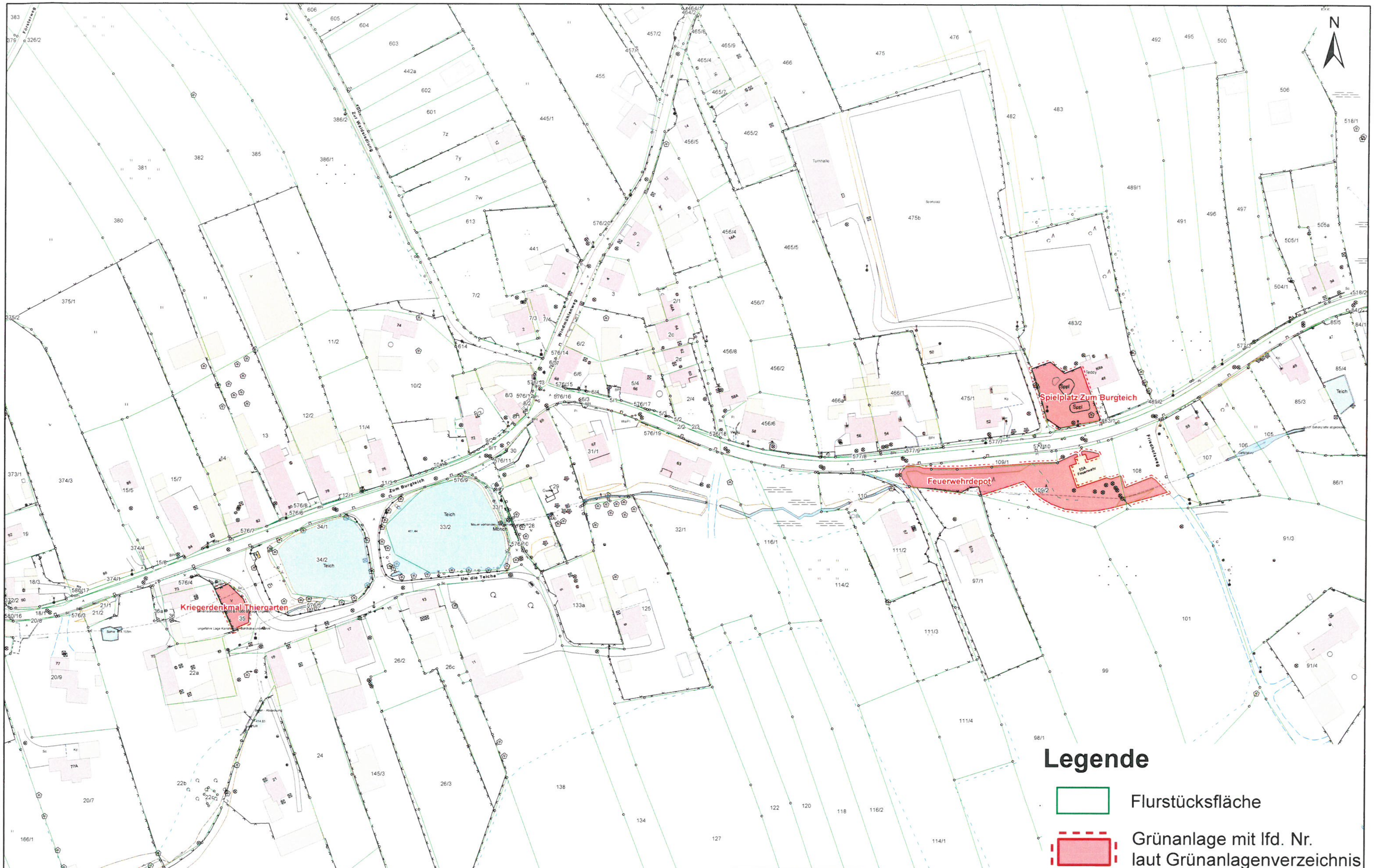

Legende

Flurstücksfläche

Grünanlage mit lfd. Nr. laut Grünanlagenverzeichnis

Stadt Plauen - Vermessung	Auszug aus der digitalen Stadtkarte - ohne örtlichen Vergleich		
Grünanlagen: lfd. Nr. 111;161;174		Maßstab	1:1.500
Blatt 55	Gemarkung:		Plauen, den
Grenzdarstellung zur Übersicht	Auftragsnummer:	31.05.2022	Unterschrift

Die Stadtkarte ist kein Bestandteil des amtlichen Liegenschaftskatasters. Vervielfältigungen (kopiert bzw. digitalisiert und EDV-gespeichert) sind nur für den eigenen Bedarf gestattet. Die Weitergabe an Dritte ist nur mit Genehmigung des Herstellers erlaubt.

Anlage im Wohnpark Neundorfer Straße

Spielplatz Lutzowstraße

Rosa-Luxemburg-Platz

Luis-Ferdinand-Schönherr-Straße

Spielplatz L.-F.-Schönherr-Straße

N

Legende

Flurstücksfläche

Grünanlage mit lfd. Nr. laut Grünanlagenverzeichnis

Stadt Plauen - Vermessung	Auszug aus der digitalen Stadtkarte - ohne örtlichen Vergleich	
Grünanlagen: lfd. Nr. 129;130;135; 198;211		Maßstab 1:2.000
Blatt 63	Gemarkung:	Plauen, den
Grenzdarstellung zur Übersicht	Auftragsnummer:	31.05.2022 Unterschrift

Die Stadtkarte ist kein Bestandteil des amtlichen Liegenschaftskatasters. Vervielfältigungen (kopiert bzw. digitalisiert und EDV-gespeichert) sind nur für den eigenen Bedarf gestattet. Die Weitergabe an Dritte ist nur mit Genehmigung des Herstellers erlaubt.

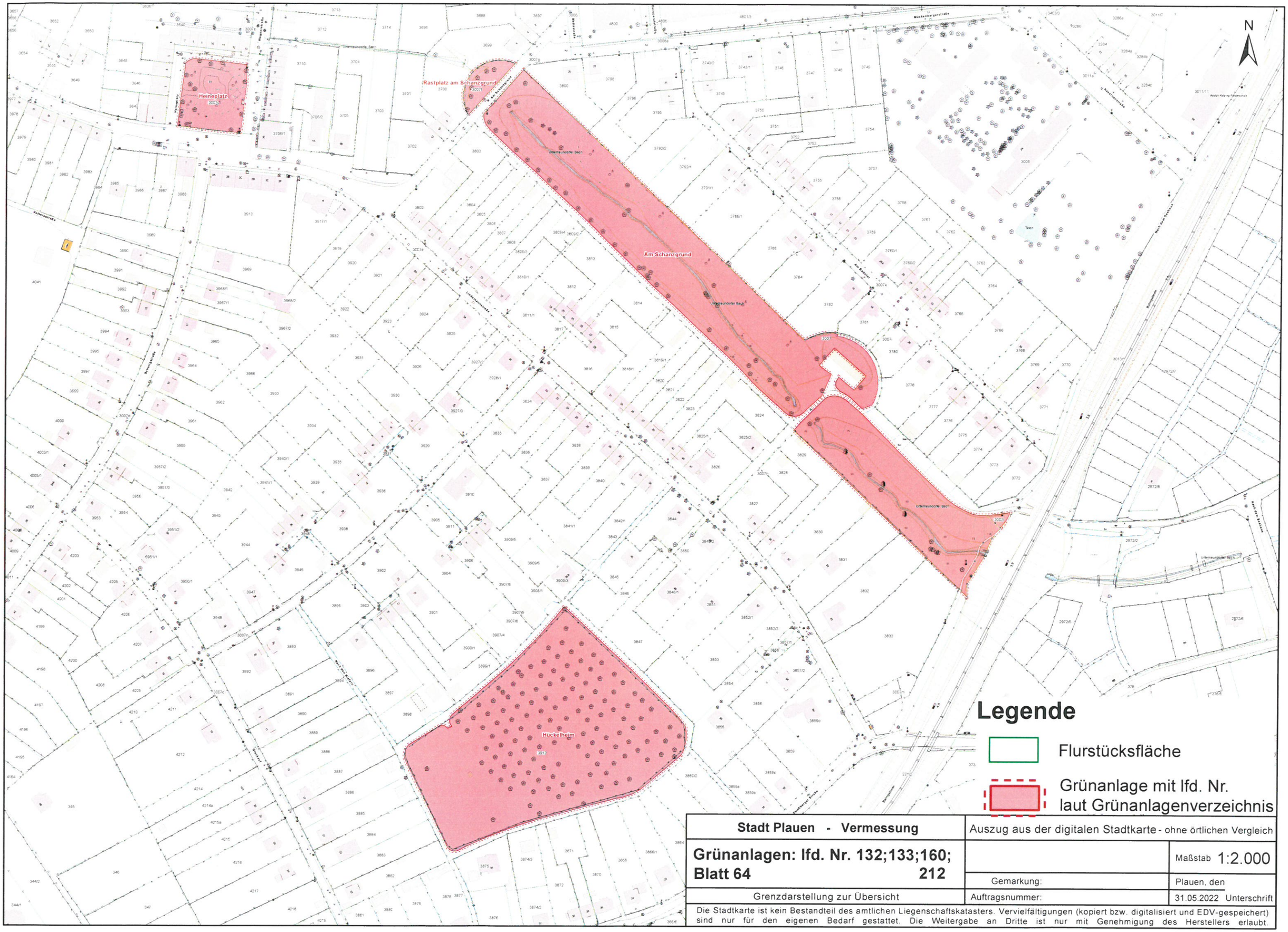

Stadt Plauen - Vermessung	Auszug aus der digitalen Stadtkarte - ohne örtlichen Vergleich
Grünanlagen: lfd. Nr. 132;133;160; Blatt 64 212	Maßstab 1:2.000
	Gemarkung: Plauen, den
Grenzdarstellung zur Übersicht	Auftragsnummer: 31.05.2022 Unterschrift

Die Stadtkarte ist kein Bestandteil des amtlichen Liegenschaftskatasters. Vervielfältigungen (kopiert bzw. digitalisiert und EDV-gespeichert) sind nur für den eigenen Bedarf gestattet. Die Weitergabe an Dritte ist nur mit Genehmigung des Herstellers erlaubt.

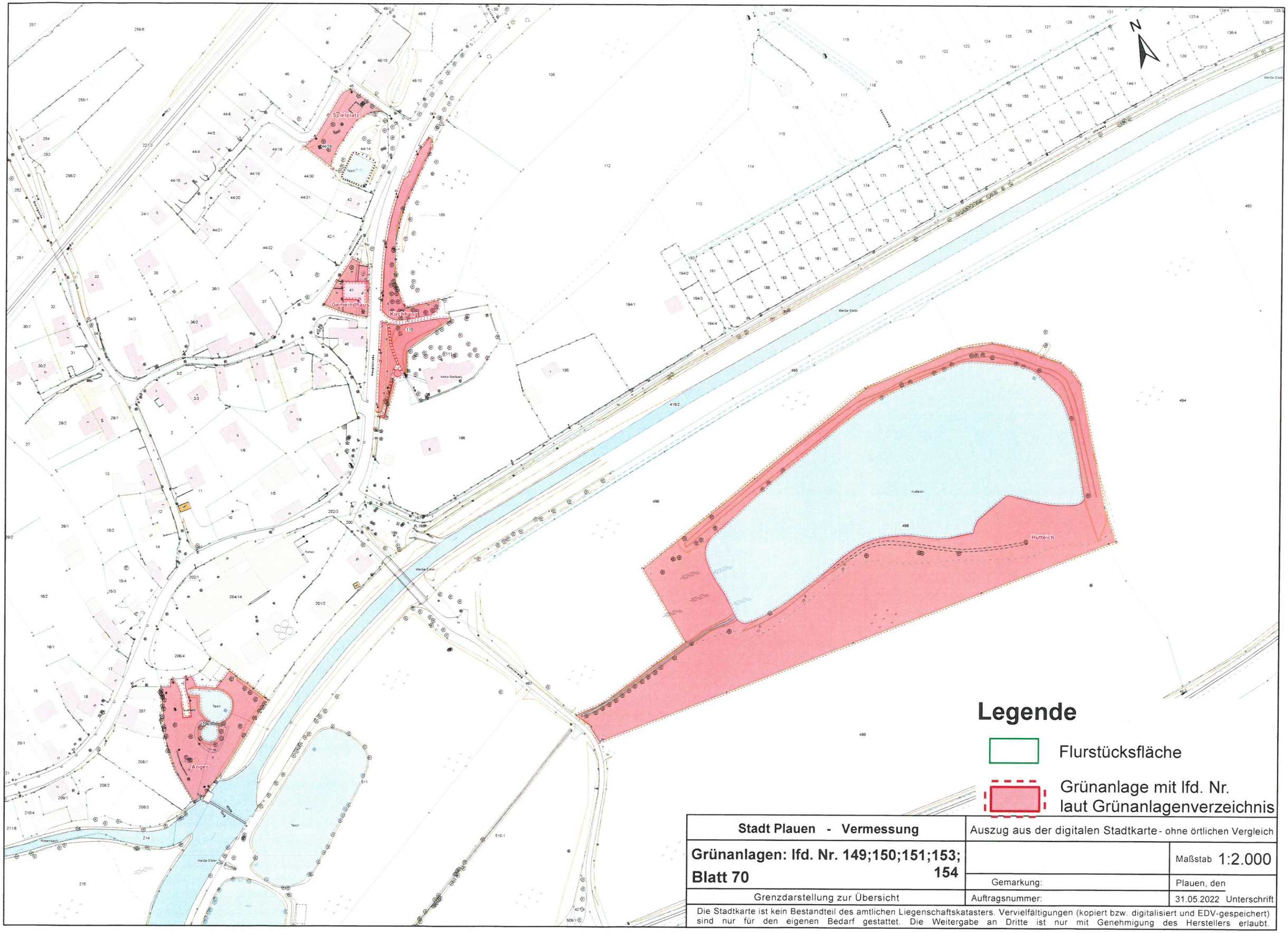

Stadt Plauen - Vermessung	Auszug aus der digitalen Stadtkarte - ohne örtlichen Vergleich
Grünanlagen: lfd. Nr. 149;150;151;153; 154 **Blatt 70**	Maßstab 1:2.000
	Gemarkung: Plauen, den
Grenzdarstellung zur Übersicht	Auftragsnummer: 31.05.2022 Unterschrift

Die Stadtkarte ist kein Bestandteil des amtlichen Liegenschaftskatasters. Vervielfältigungen (kopiert bzw. digitalisiert und EDV-gespeichert) sind nur für den eigenen Bedarf gestattet. Die Weitergabe an Dritte ist nur mit Genehmigung des Herstellers erlaubt.

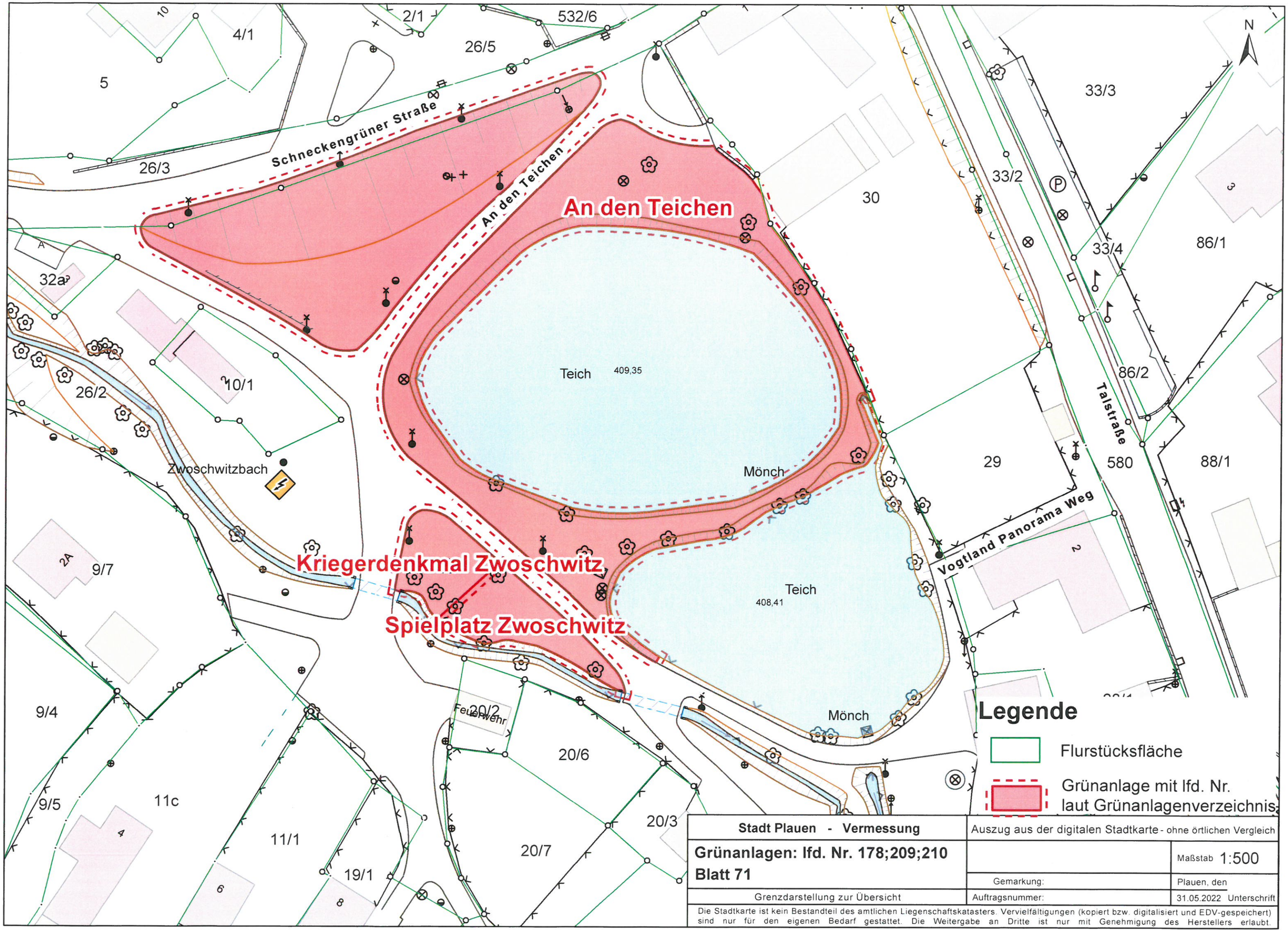

Stadt Plauen - Vermessung	Auszug aus der digitalen Stadtkarte - ohne örtlichen Vergleich	
Grünanlagen: lfd. Nr. 178;209;210		Maßstab 1:500
Blatt 71	Gemarkung:	Plauen, den
Grenzdarstellung zur Übersicht	Auftragsnummer:	31.05.2022 Unterschrift

Die Stadtkarte ist kein Bestandteil des amtlichen Liegenschaftskatasters. Vervielfältigungen (kopiert bzw. digitalisiert und EDV-gespeichert) sind nur für den eigenen Bedarf gestattet. Die Weitergabe an Dritte ist nur mit Genehmigung des Herstellers erlaubt.

N

Legende

Flurstücksfläche

Grünanlage mit lfd. Nr.
laut Grünanlagenverzeichnis

Stadt Plauen - Vermessung	Auszug aus der digitalen Stadtkarte - ohne örtlichen Vergleich	
Grünanlagenübersicht Blatt 80		Maßstab 1:50.000
	Gemarkung:	Plauen, den
Grenzdarstellung zur Übersicht	Auftragsnummer: 15-019	11.06.2015 Unterschrift

Die Stadtkarte ist kein Bestandteil des amtlichen Liegenschaftskatasters. Vervielfältigungen (kopiert bzw. digitalisiert und EDV-gespeichert) sind nur für den eigenen Bedarf gestattet. Die Weitergabe an Dritte ist nur mit Genehmigung des Herstellers erlaubt.